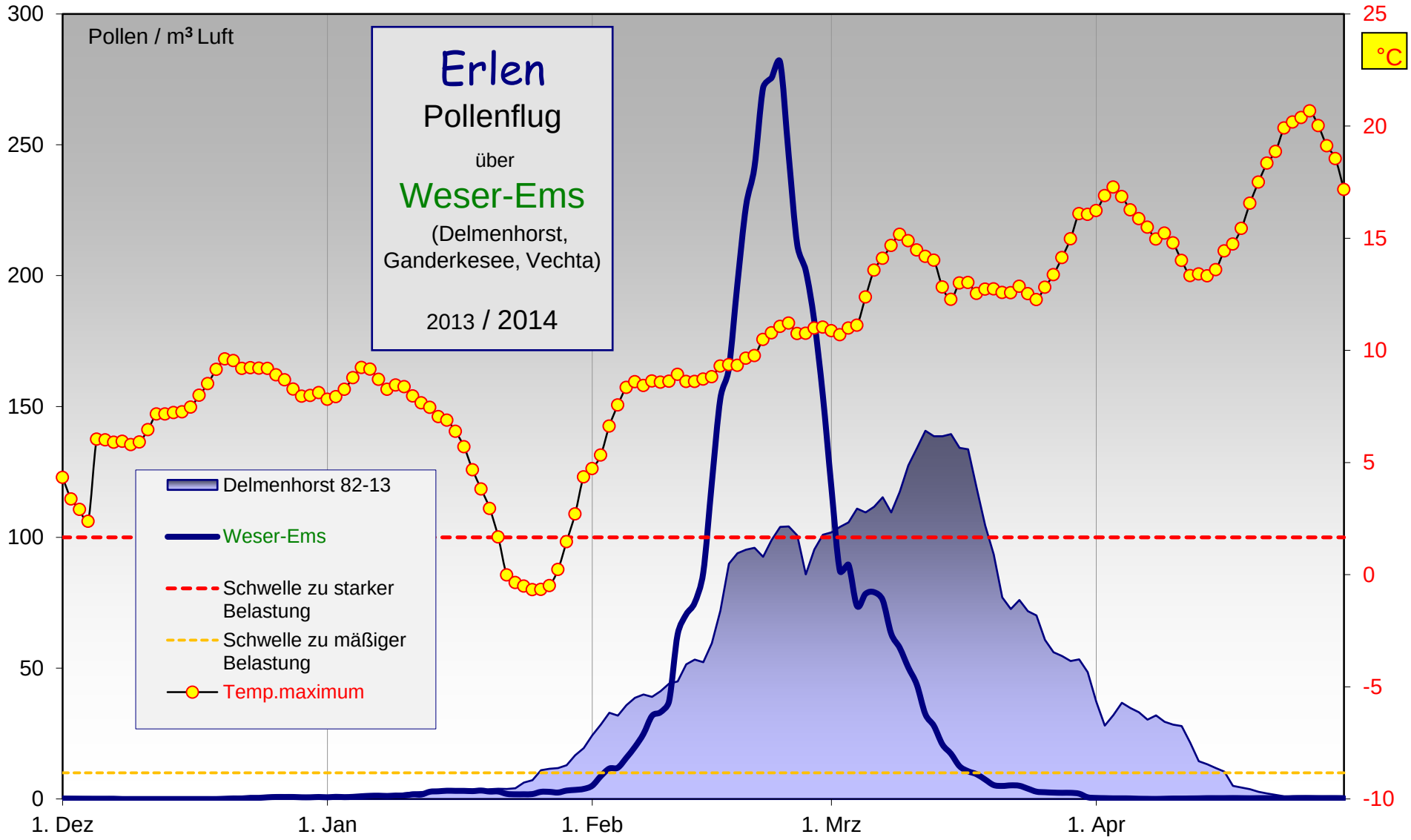
Pollen / m³ Luft
Erlen
Pollenflug
über
Weser-Ems
(Delmenhorst,
Ganderkesee, Vechta)
2013 / 2014
Delmenhorst 82-13
Weser-Ems
Schwelle zu starker Belastung
Schwelle zu mäßiger Belastung
Temp.maximum
°C
300
250
200
150
100
50
0
25
20
15
10
5
0
-5
-10
1. Dez
1. Jan
1. Feb
1. Mrz
1. Apr

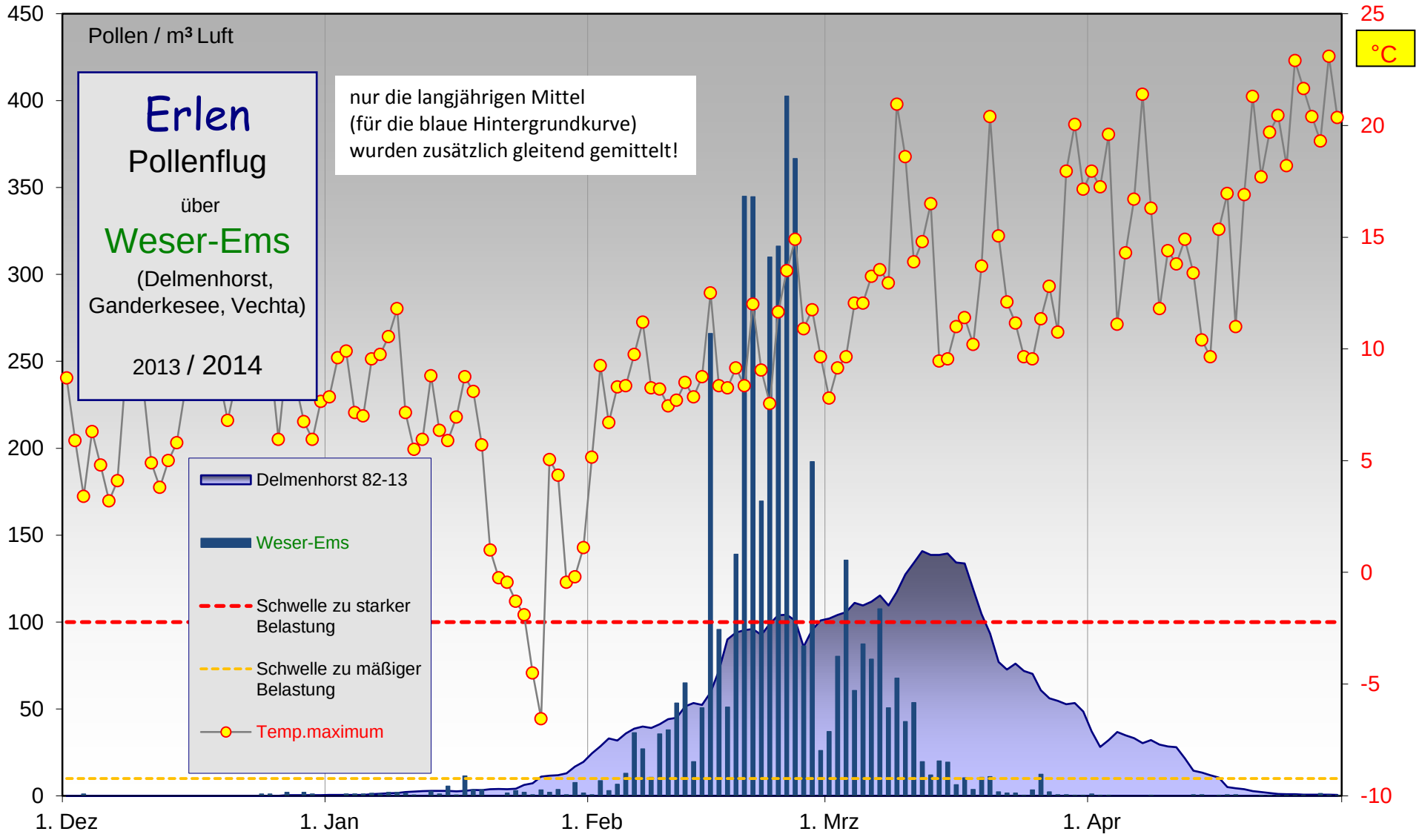
Pollen / m³ Luft
Erlen
Pollenflug
über
Weser-Ems
(Delmenhorst, Ganderkesee, Vechta)
2013 / 2014
nur die langjährigen Mittel
(für die blaue Hintergrundkurve)
wurden zusätzlich gleitend gemittelt!
Delmenhorst 82-13
Weser-Ems
Schwelle zu starker Belastung
Schwelle zu mäßiger Belastung
Temp.maximum
°C
450
400
350
300
250
200
150
100
50
0
25
20
15
10
5
0
-5
-10
1. Dez
1. Jan
1. Feb
1. Mrz
1. Apr

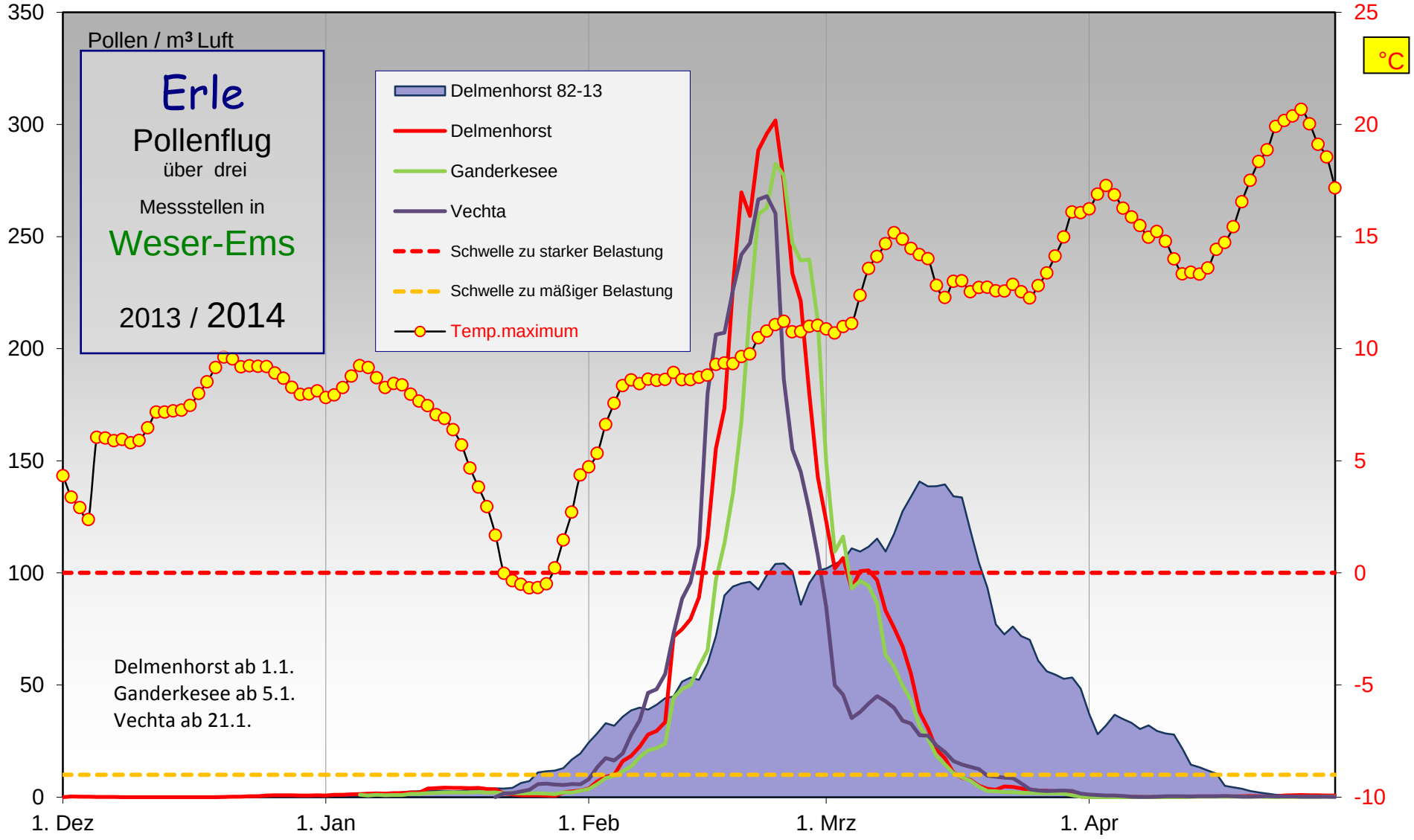
Pollen / m³ Luft
Erle
Pollenflug
über drei
Messstellen in
Weser-Ems
2013 / 2014
Delmenhorst 82-13
Delmenhorst
Ganderkesee
Vechta
Schwelle zu starker Belastung
Schwelle zu mäßiger Belastung
Temp.maximum
°C
Delmenhorst ab 1.1.
Ganderkesee ab 5.1.
Vechta ab 21.1.
350
300
250
200
150
100
50
0
25
20
15
10
5
0
-5
-10
1. Dez
1. Jan
1. Feb
1. Mrz
1. Apr

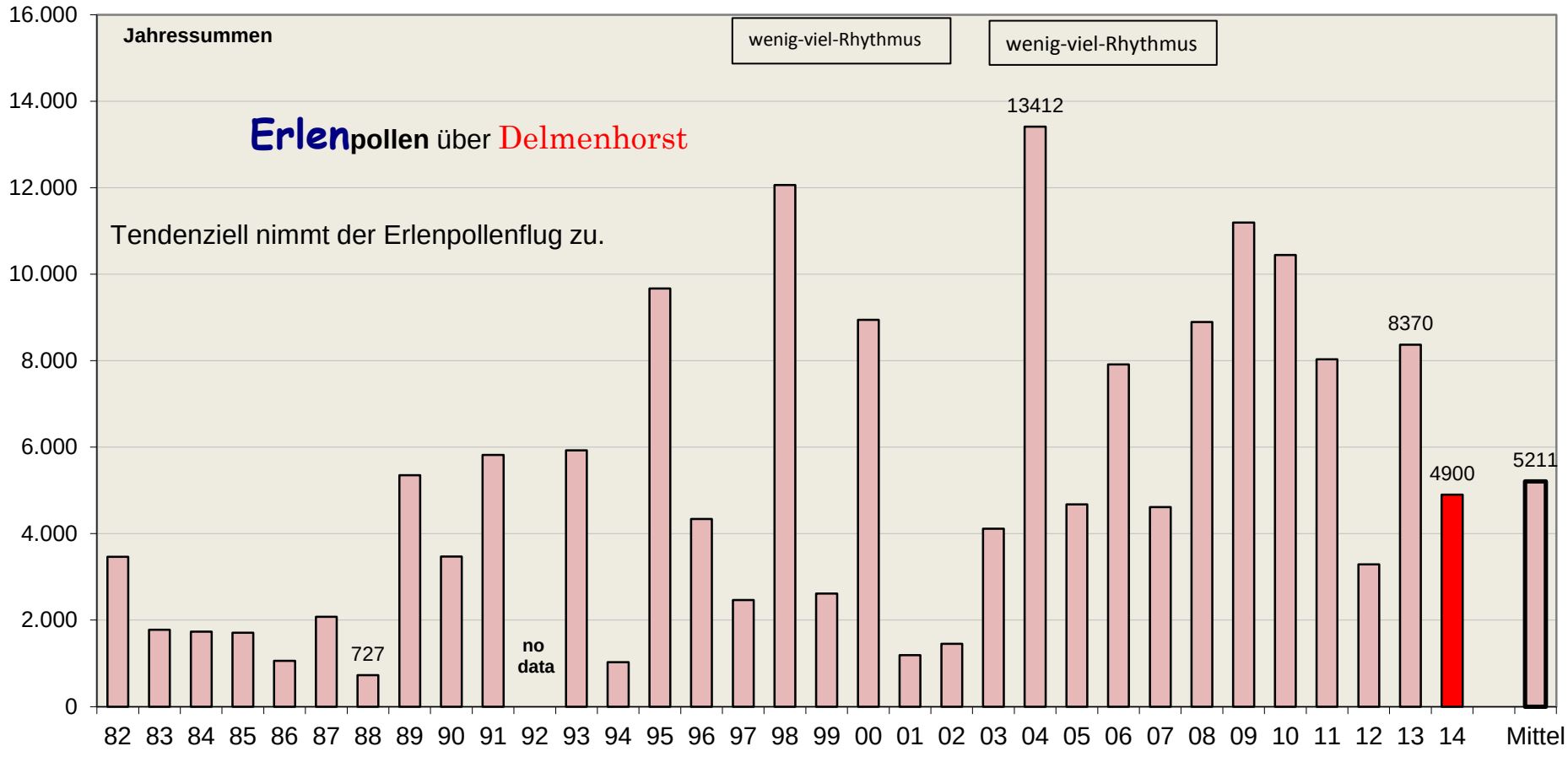
Jahressummen
Erlenpollen über Delmenhorst
Tendenziell nimmt der Erlenpollenflug zu.
wenig-viel-Rhythmus
wenig-viel-Rhythmus
13412
8370
4900
5211
727
no data
16.000
14.000
12.000
10.000
8.000
6.000
4.000
2.000
0
82 83 84 85 86 87 88 89 90 91 92 93 94 95 96 97 98 99 00 01 02 03 04 05 06 07 08 09 10 11 12 13 14 Mittel

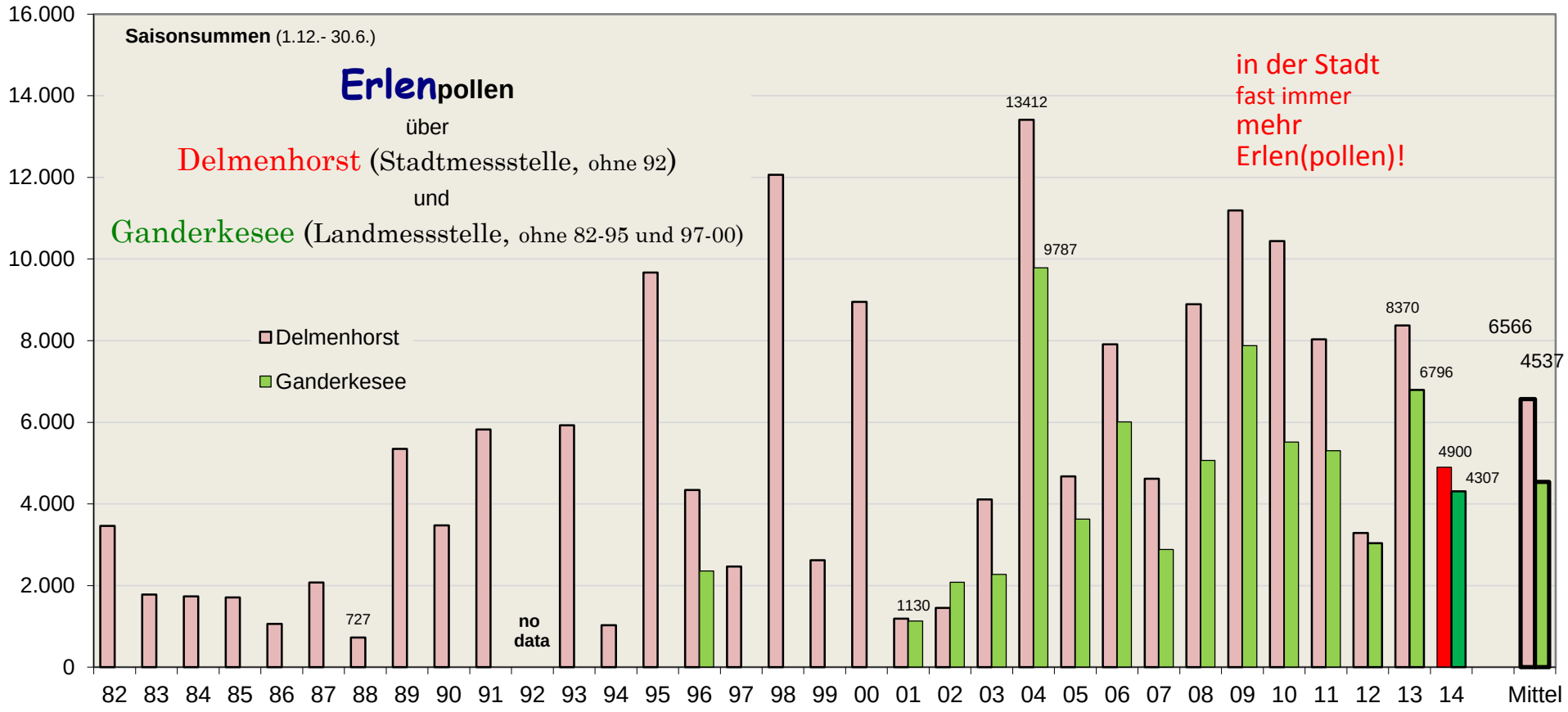
Saisonsummen (1.12.- 30.6.)
Erlenpollen
über
Delmenhorst (Stadtmessstelle, ohne 92)
und
Ganderkesee (Landmessstelle, ohne 82-95 und 97-00)
Delmenhorst
Ganderkesee
in der Stadt
fast immer
mehr
Erlen(pollen)!
16.000
14.000
12.000
10.000
8.000
6.000
4.000
2.000
0
727
no data
1130
13412
9787
8370
6796
4900
4307
6566
4537
82 83 84 85 86 87 88 89 90 91 92 93 94 95 96 97 98 99 00 01 02 03 04 05 06 07 08 09 10 11 12 13 14 Mittel