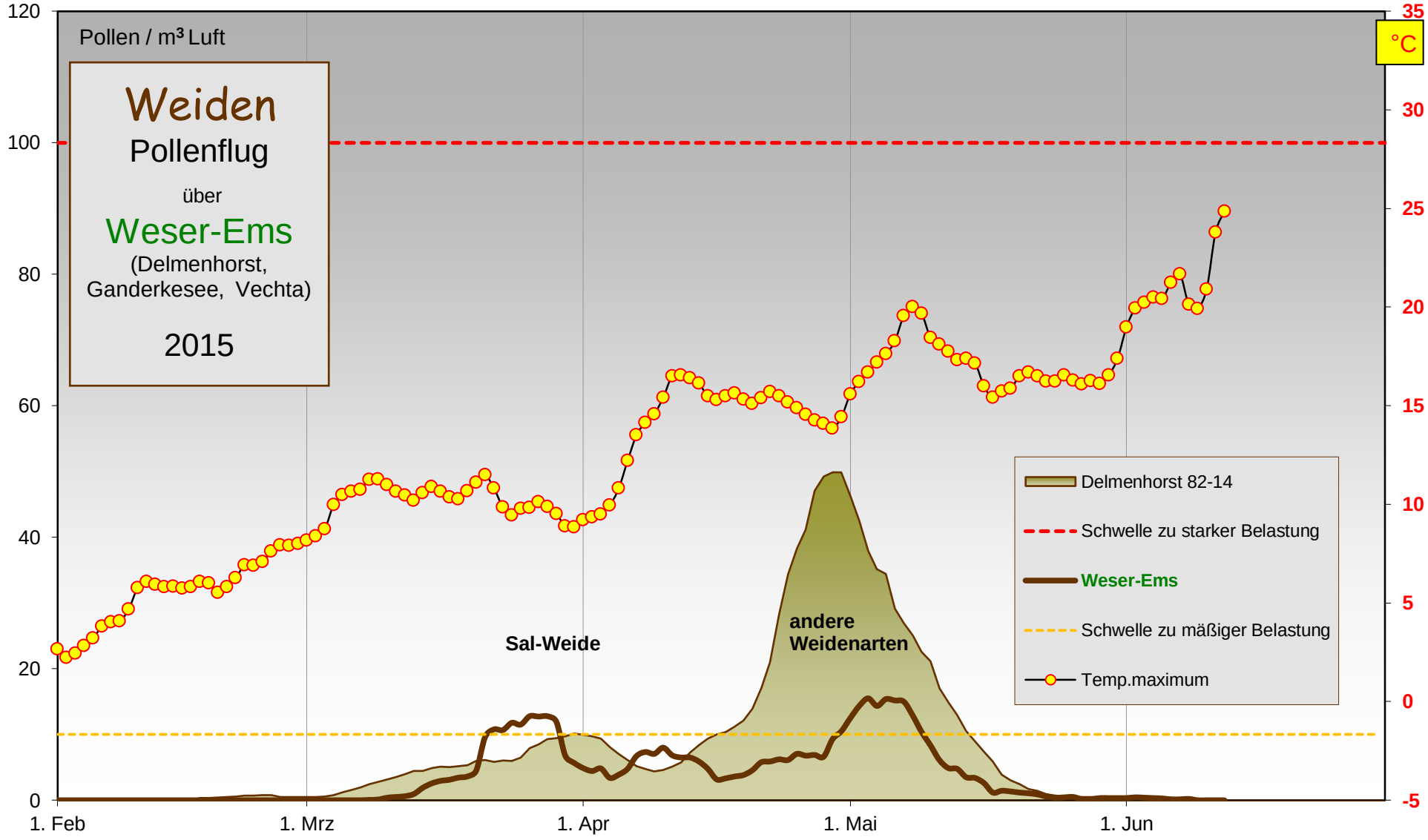
Pollen / m³ Luft
Weiden
Pollenflug
über
Weser-Ems
(Delmenhorst,
Ganderkesee, Vechta)
2015
°C
120
100
80
60
40
20
0
35
30
25
20
15
10
5
0
-5
1. Feb
1. Mrz
1. Apr
1. Mai
1. Jun
Sal-Weide
andere
Weidenarten
Delmenhorst 82-14
Schwelle zu starker Belastung
Weser-Ems
Schwelle zu mäßiger Belastung
Temp.maximum

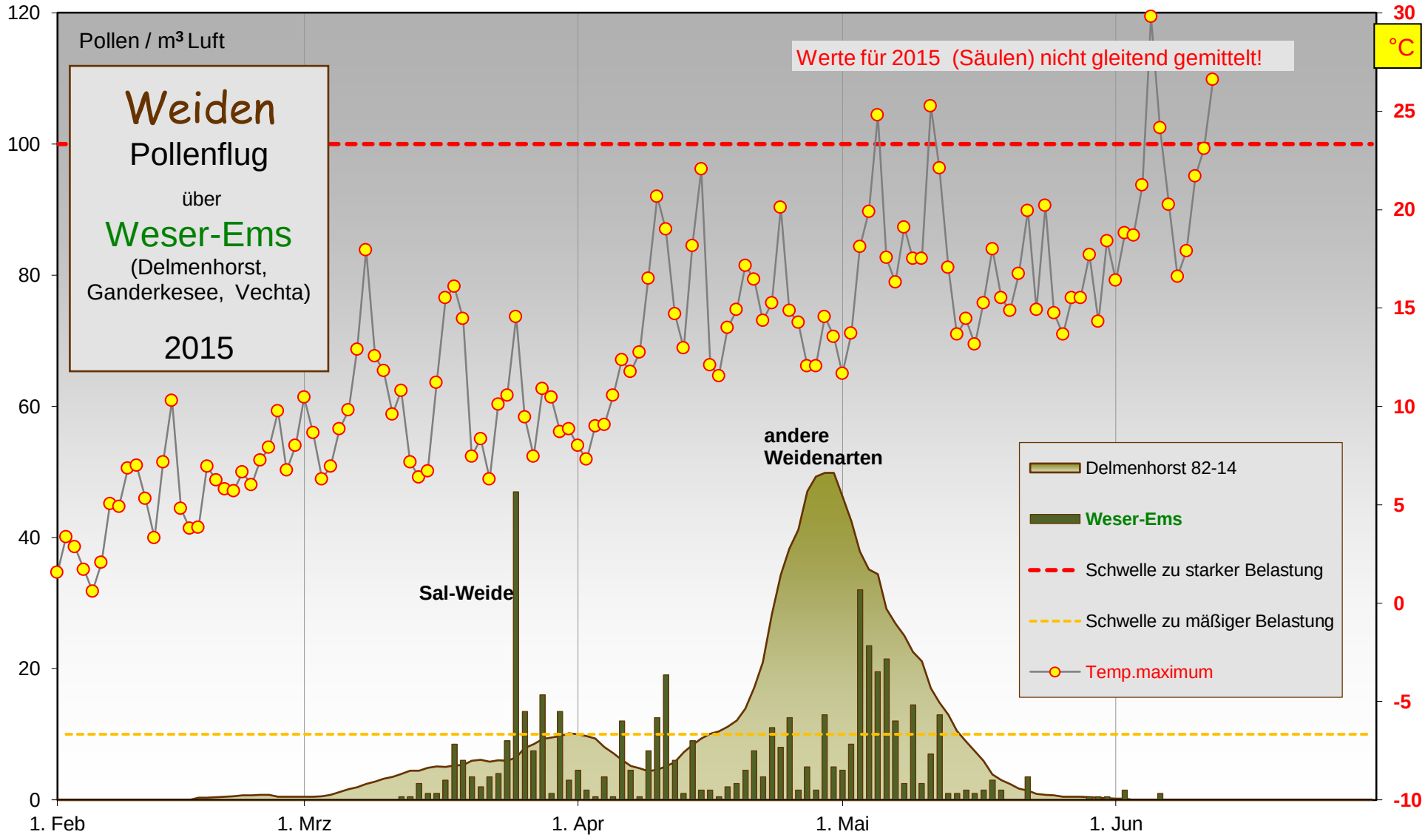
Pollen / m³ Luft
Weiden
Pollenflug
über
Weser-Ems
(Delmenhorst,
Ganderkesee, Vechta)
2015
Werte für 2015 (Säulen) nicht gleitend gemittelt!
°C
120
100
80
60
40
20
0
30
25
20
15
10
5
0
-5
-10
1. Feb
1. Mrz
1. Apr
1. Mai
1. Jun
Sal-Weide
andere
Weidenarten
Delmenhorst 82-14
Weser-Ems
Schwelle zu starker Belastung
Schwelle zu mäßiger Belastung
Temp.maximum

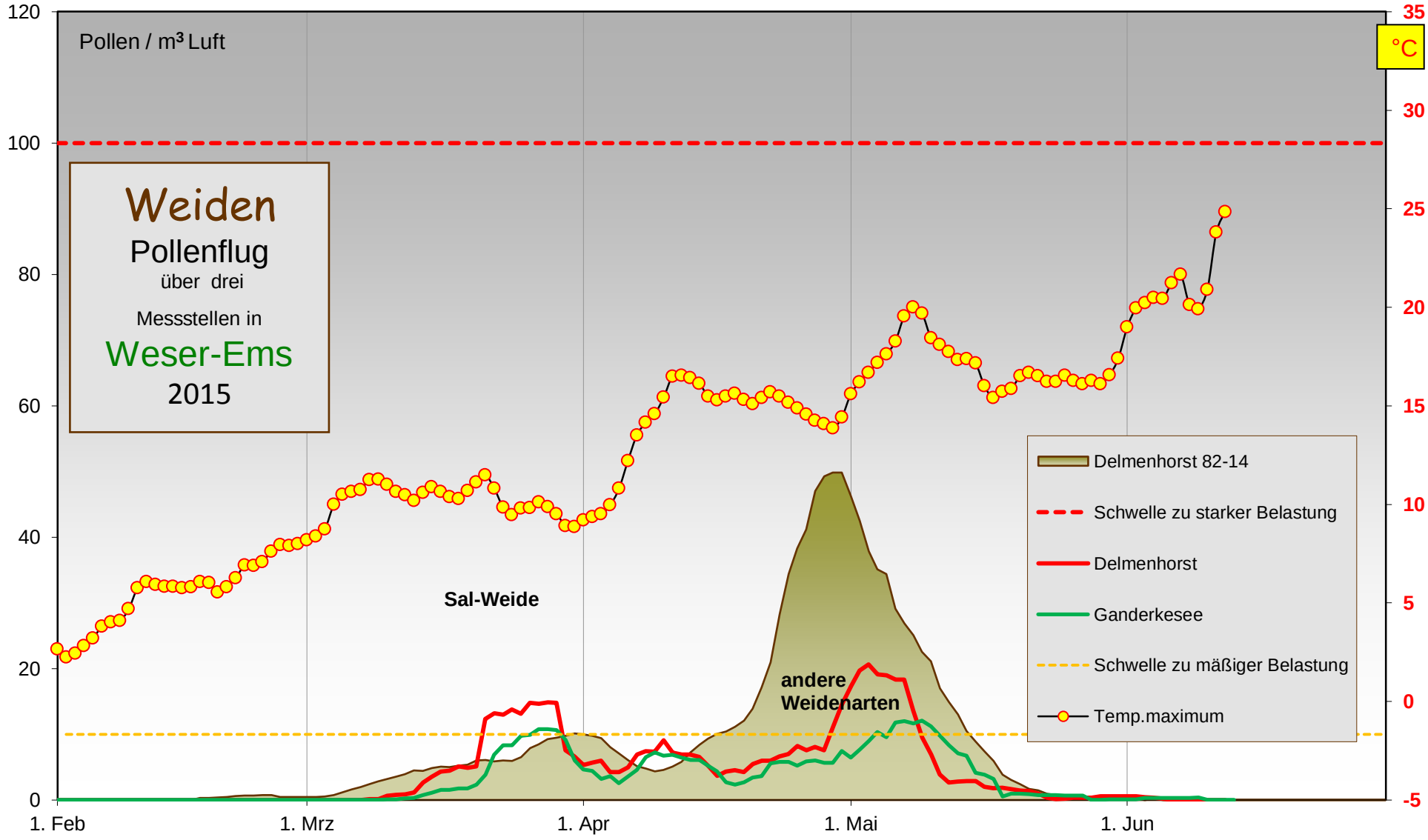
Pollen / m³ Luft
°C
Weiden
Pollenflug
über drei
Messstellen in
Weser-Ems
2015
Sal-Weide
andere
Weidenarten
Delmenhorst 82-14
Schwelle zu starker Belastung
Delmenhorst
Ganderkesee
Schwelle zu mäßiger Belastung
Temp.maximum
120
100
80
60
40
20
0
35
30
25
20
15
10
5
0
-5
1. Feb
1. Mrz
1. Apr
1. Mai
1. Jun

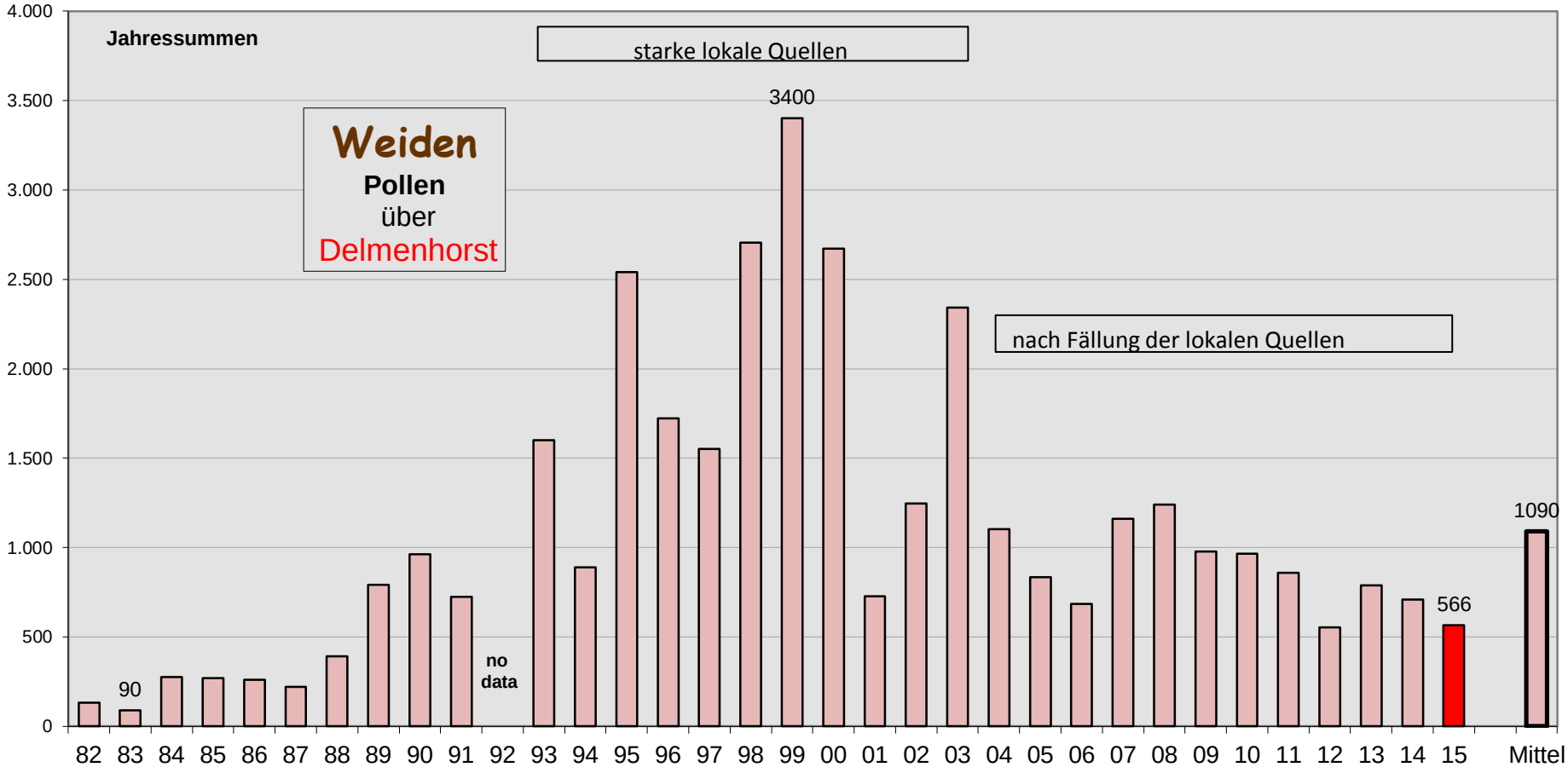
Jahressummen
Weiden
Pollen
über
Delmenhorst
starke lokale Quellen
nach Fällung der lokalen Quellen
3400
90
566
1090
no data
4.000
3.500
3.000
2.500
2.000
1.500
1.000
500
0
82 83 84 85 86 87 88 89 90 91 92 93 94 95 96 97 98 99 00 01 02 03 04 05 06 07 08 09 10 11 12 13 14 15 Mittel

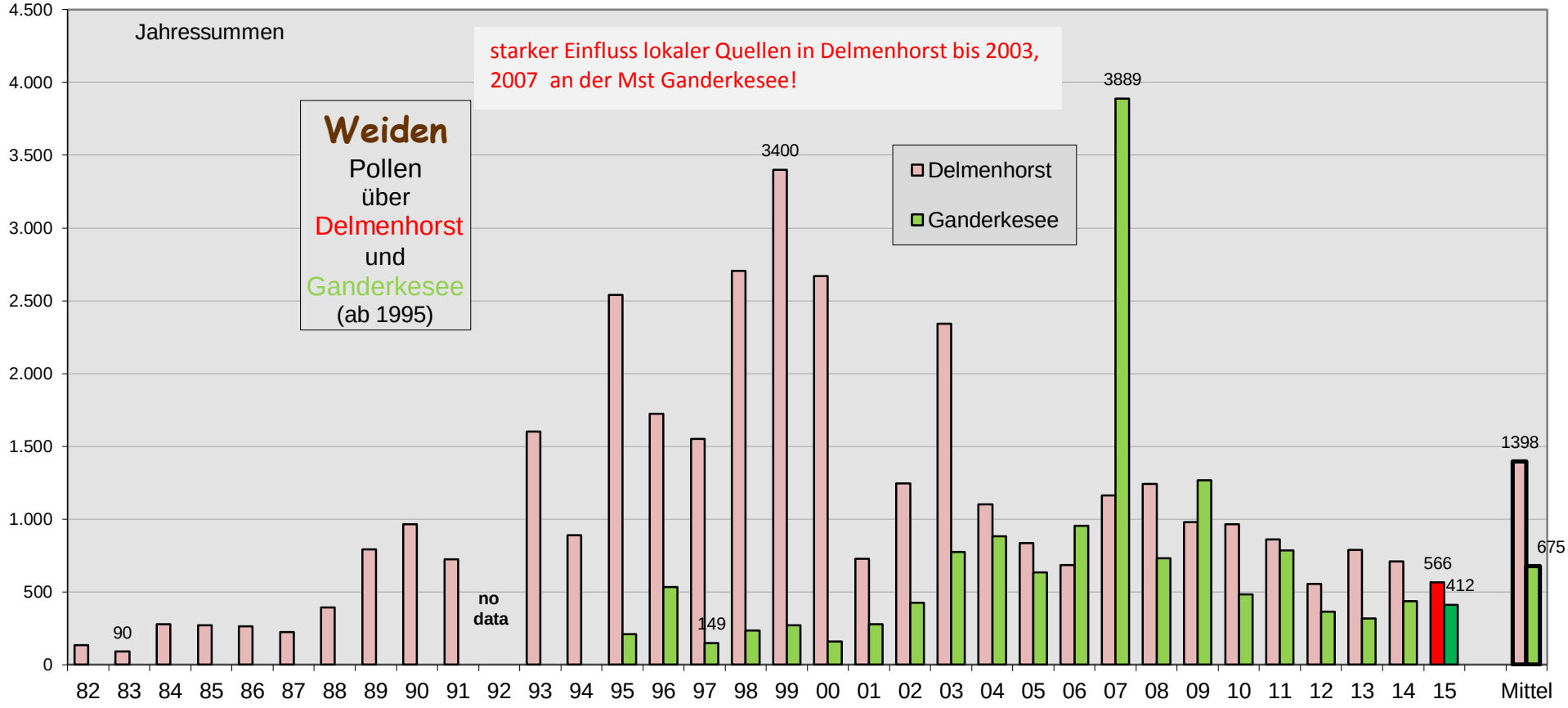
Jahressummen
starker Einfluss lokaler Quellen in Delmenhorst bis 2003, 2007 an der Mst Ganderkesee!
Weiden
Pollen
über
Delmenhorst
und
Ganderkesee
(ab 1995)
Delmenhorst
Ganderkesee
4.500
4.000
3.500
3.000
2.500
2.000
1.500
1.000
500
0
90
no data
149
3400
3889
566
412
1398
675
82 83 84 85 86 87 88 89 90 91 92 93 94 95 96 97 98 99 00 01 02 03 04 05 06 07 08 09 10 11 12 13 14 15 Mittel