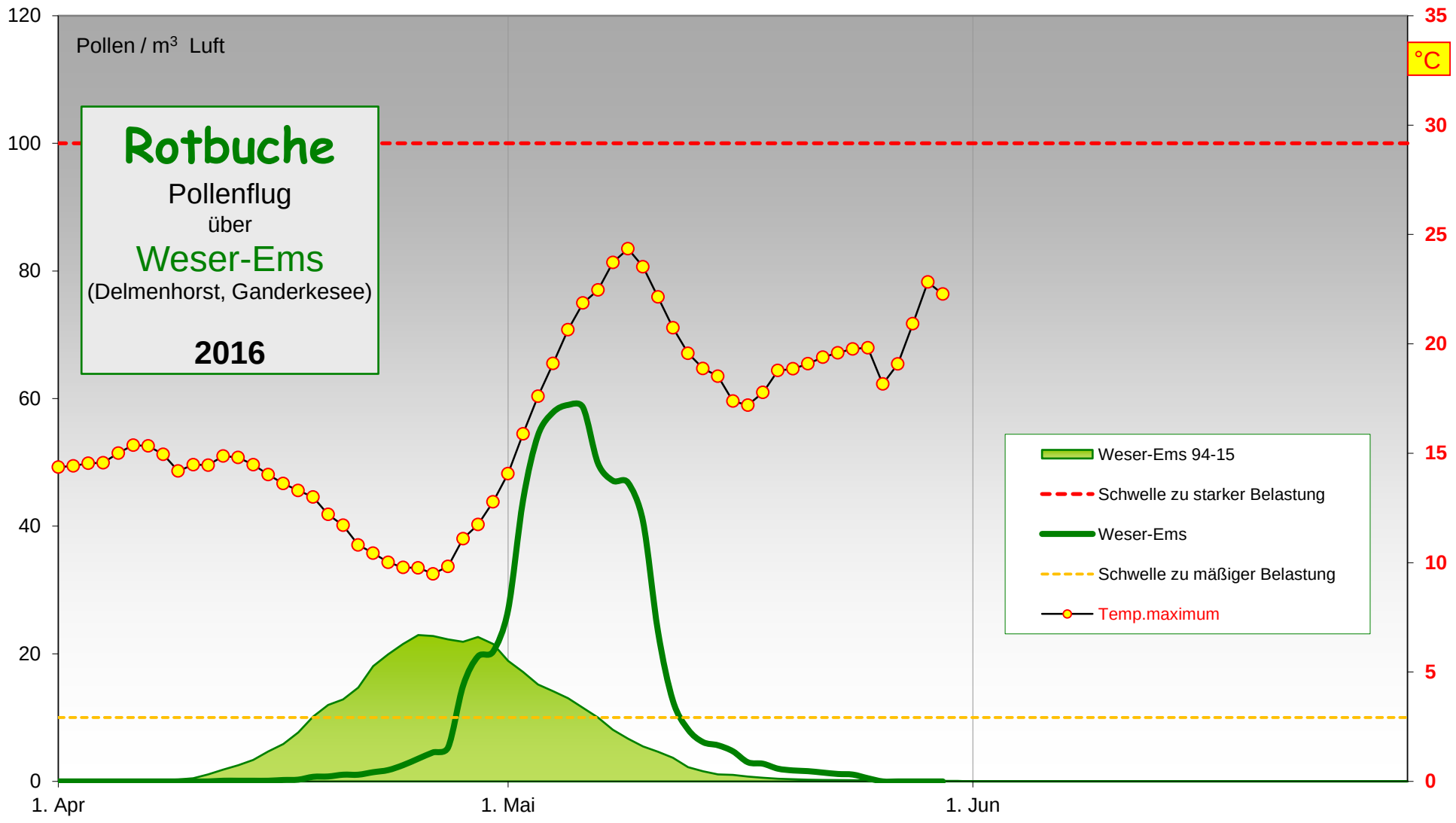
Pollen / m³ Luft
Rotbuche
Pollenflug
über
Weser-Ems
(Delmenhorst, Ganderkesee)
2016
120
100
80
60
40
20
0
35
°C
30
25
20
15
10
5
0
1. Apr
1. Mai
1. Jun
Weser-Ems 94-15
Schwelle zu starker Belastung
Weser-Ems
Schwelle zu mäßiger Belastung
Temp.maximum

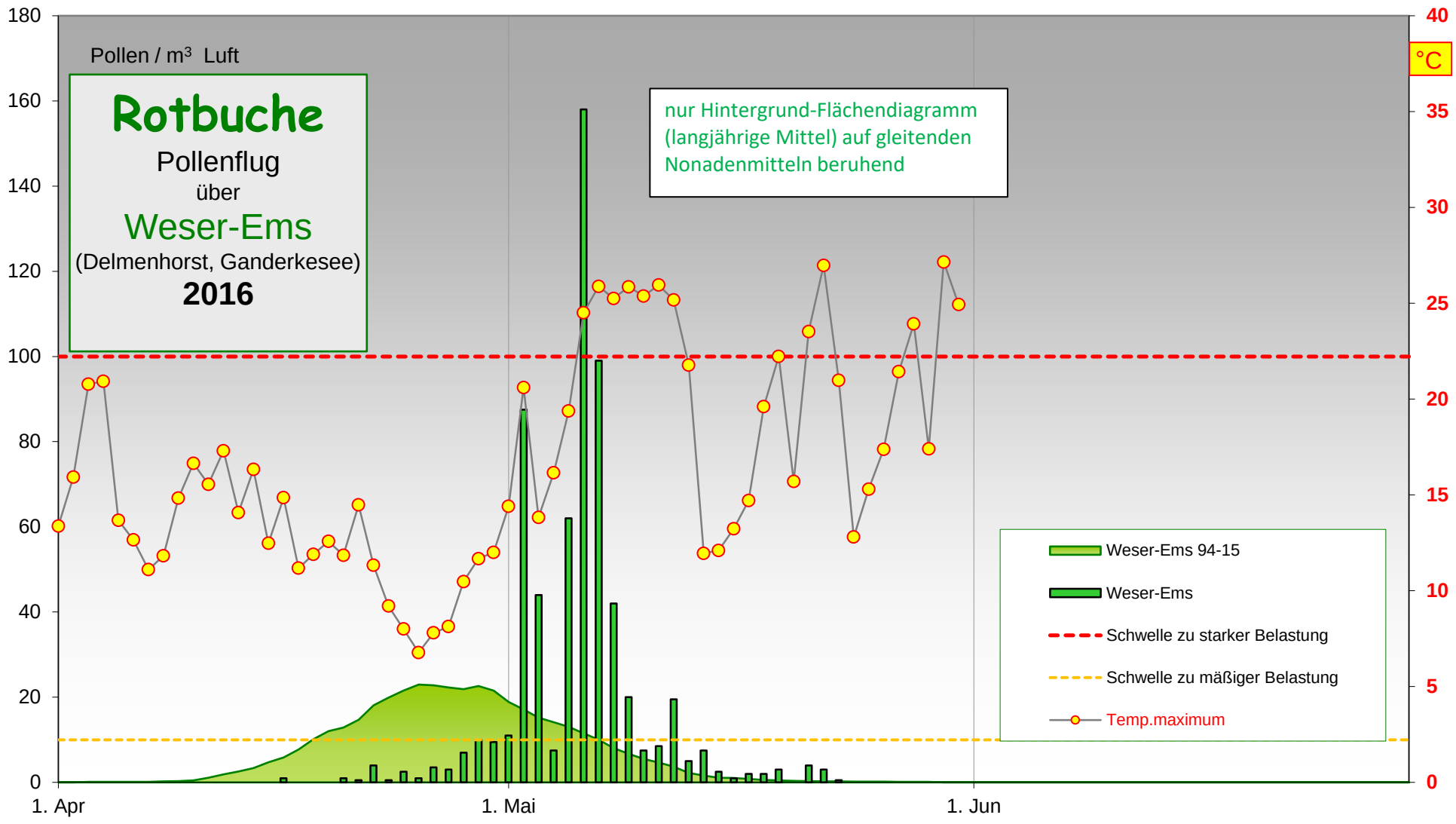
Pollen / m³ Luft
Rotbuche
Pollenflug
über
Weser-Ems
(Delmenhorst, Ganderkesee)
2016
nur Hintergrund-Flächendiagramm
(langjährige Mittel) auf gleitenden
Nonadenmitteln beruhend
°C
180
160
140
120
100
80
60
40
20
0
40
35
30
25
20
15
10
5
0
1. Apr
1. Mai
1. Jun
Weser-Ems 94-15
Weser-Ems
Schwelle zu starker Belastung
Schwelle zu mäßiger Belastung
Temp.maximum

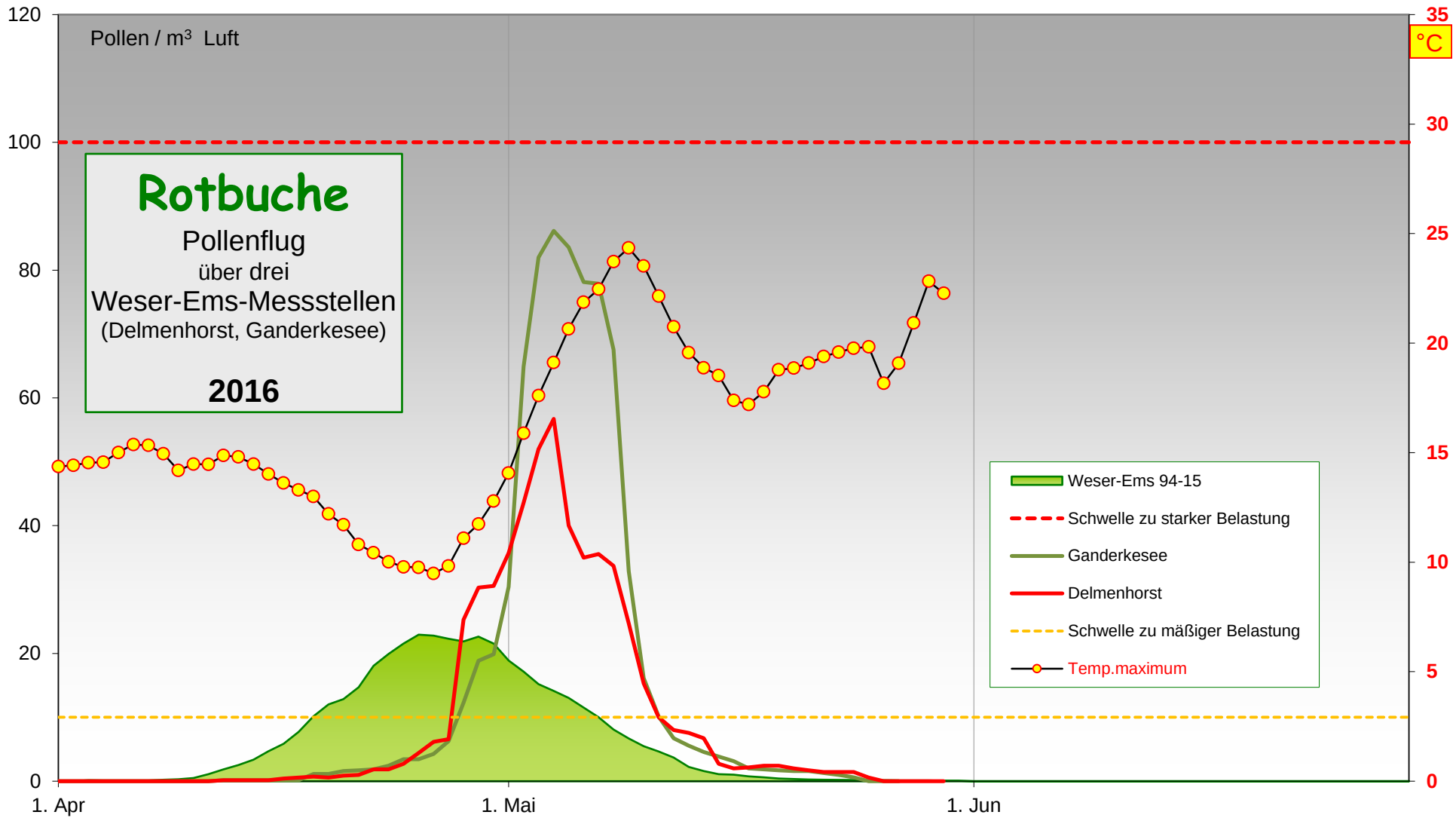
Pollen / m³ Luft
°C
Rotbuche
Pollenflug
über drei
Weser-Ems-Messstellen
(Delmenhorst, Ganderkesee)
2016
Weser-Ems 94-15
Schwelle zu starker Belastung
Ganderkesee
Delmenhorst
Schwelle zu mäßiger Belastung
Temp.maximum
120
100
80
60
40
20
0
35
30
25
20
15
10
5
0
1. Apr
1. Mai
1. Jun

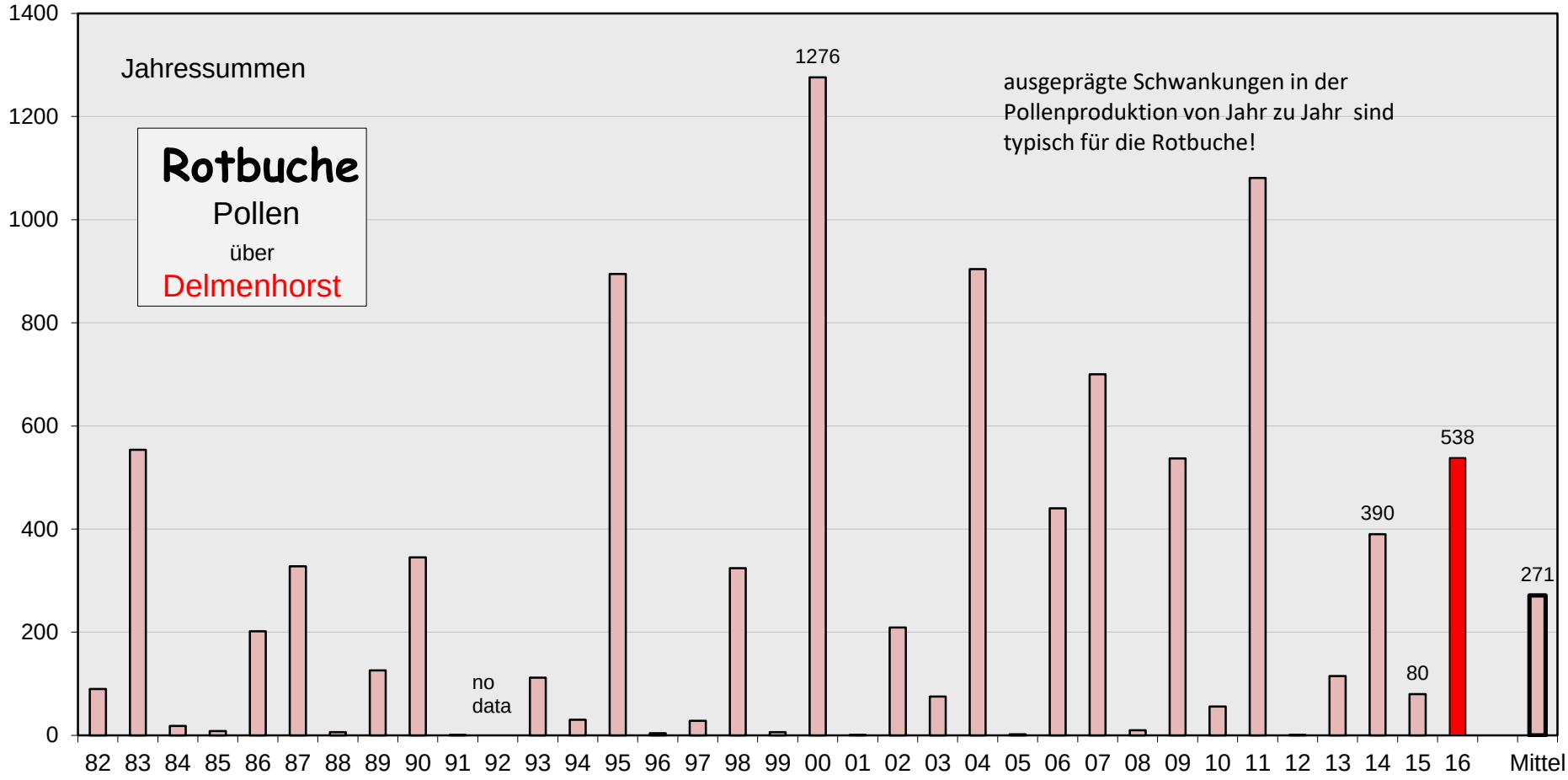
Jahressummen
Rotbuche
Pollen
über
Delmenhorst
ausgeprägte Schwankungen in der Pollenproduktion von Jahr zu Jahr sind typisch für die Rotbuche!
1276
538
390
271
80
no data
1400
1200
1000
800
600
400
200
0
82 83 84 85 86 87 88 89 90 91 92 93 94 95 96 97 98 99 00 01 02 03 04 05 06 07 08 09 10 11 12 13 14 15 16 Mittel

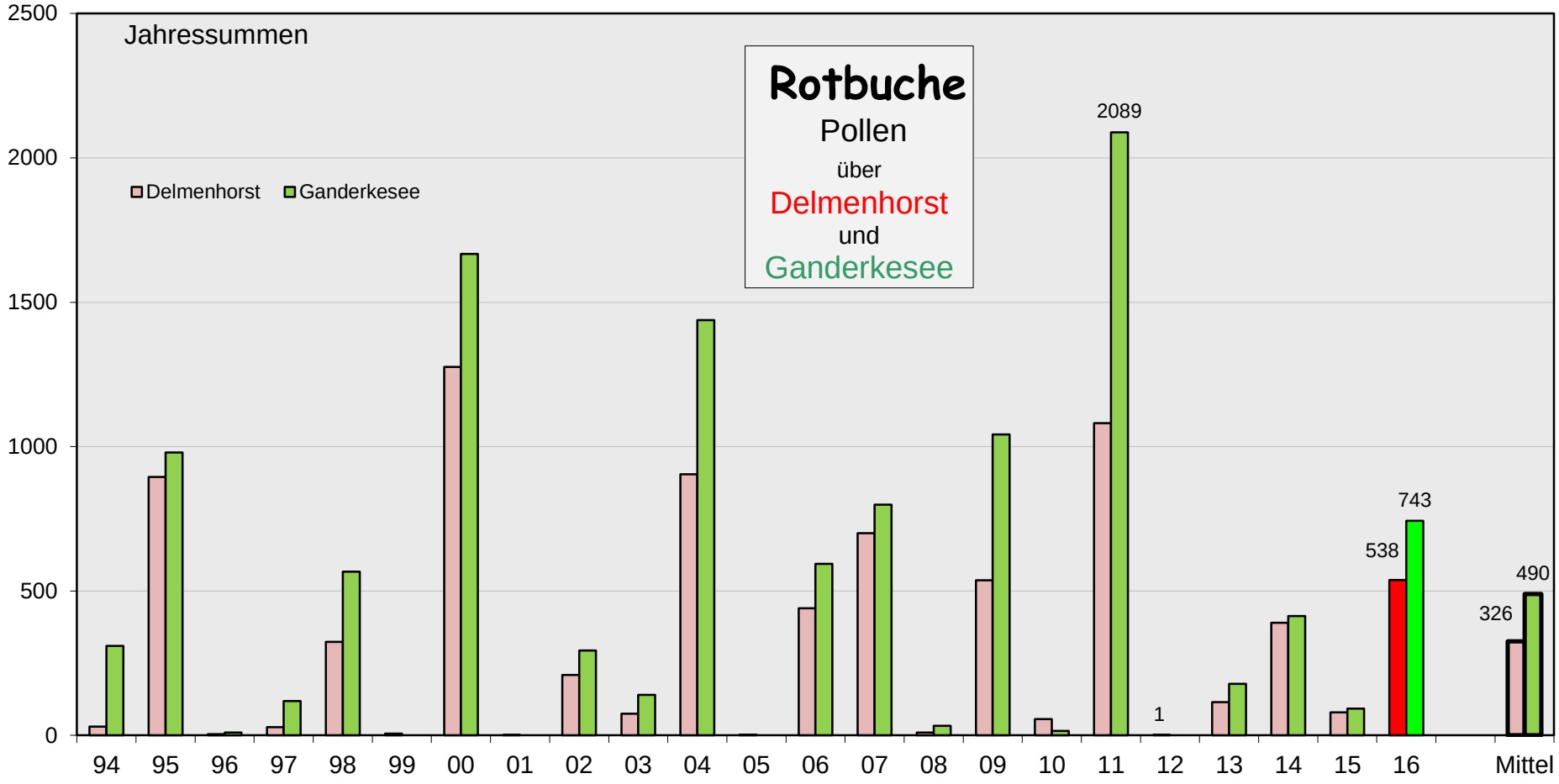
Jahressummen
Rotbuche
Pollen
über
Delmenhorst
und
Ganderkesee
Delmenhorst
Ganderkesee
2500
2000
1500
1000
500
0
2089
1
743
538
490
326
94
95
96
97
98
99
00
01
02
03
04
05
06
07
08
09
10
11
12
13
14
15
16
Mittel

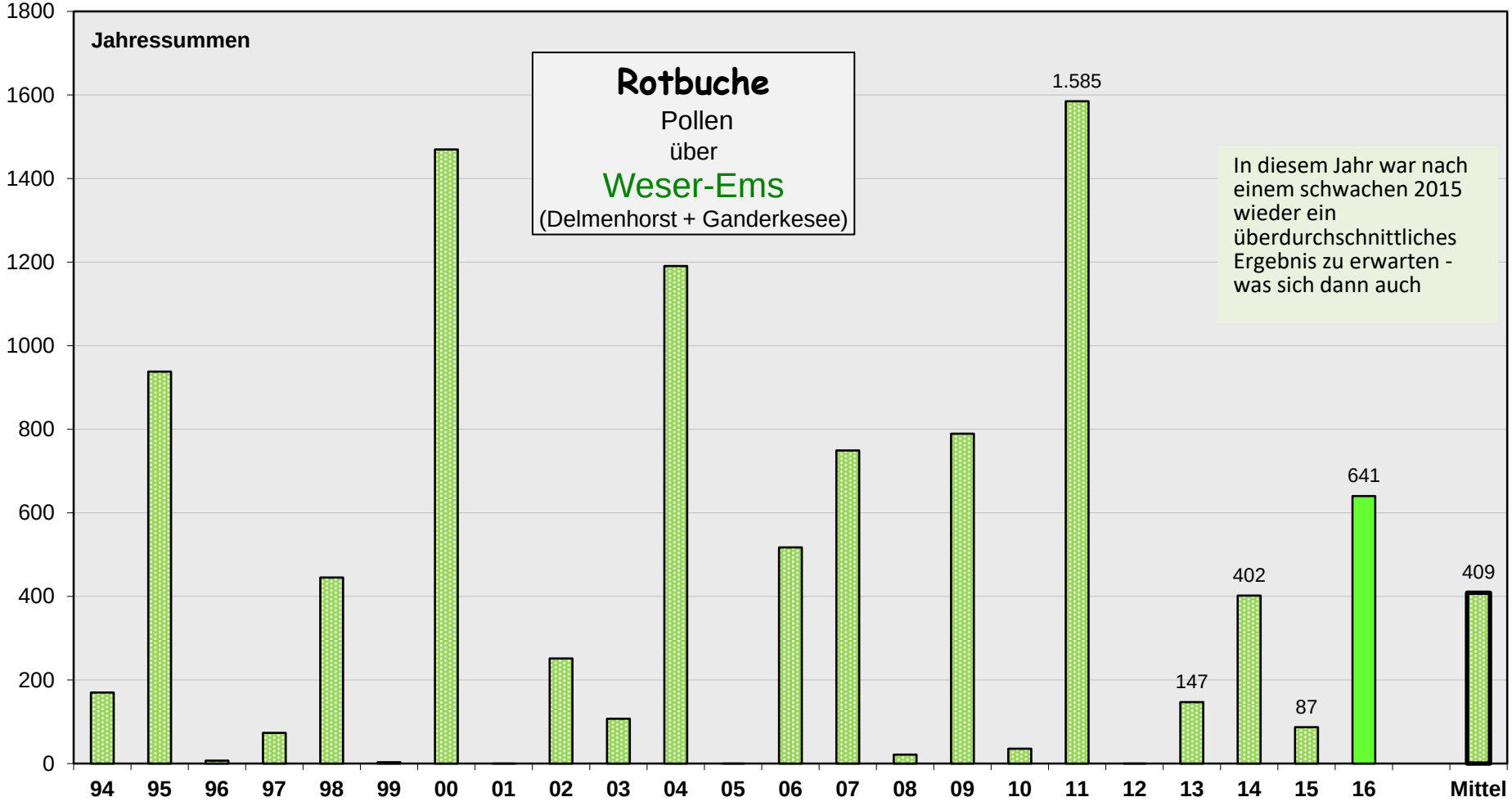
Jahressummen
Rotbuche
Pollen
über
Weser-Ems
(Delmenhorst + Ganderkesee)
In diesem Jahr war nach einem schwachen 2015 wieder ein überdurchschnittliches Ergebnis zu erwarten - was sich dann auch
1800
1600
1400
1200
1000
800
600
400
200
0
1.585
147
402
87
641
409
94
95
96
97
98
99
00
01
02
03
04
05
06
07
08
09
10
11
12
13
14
15
16
Mittel