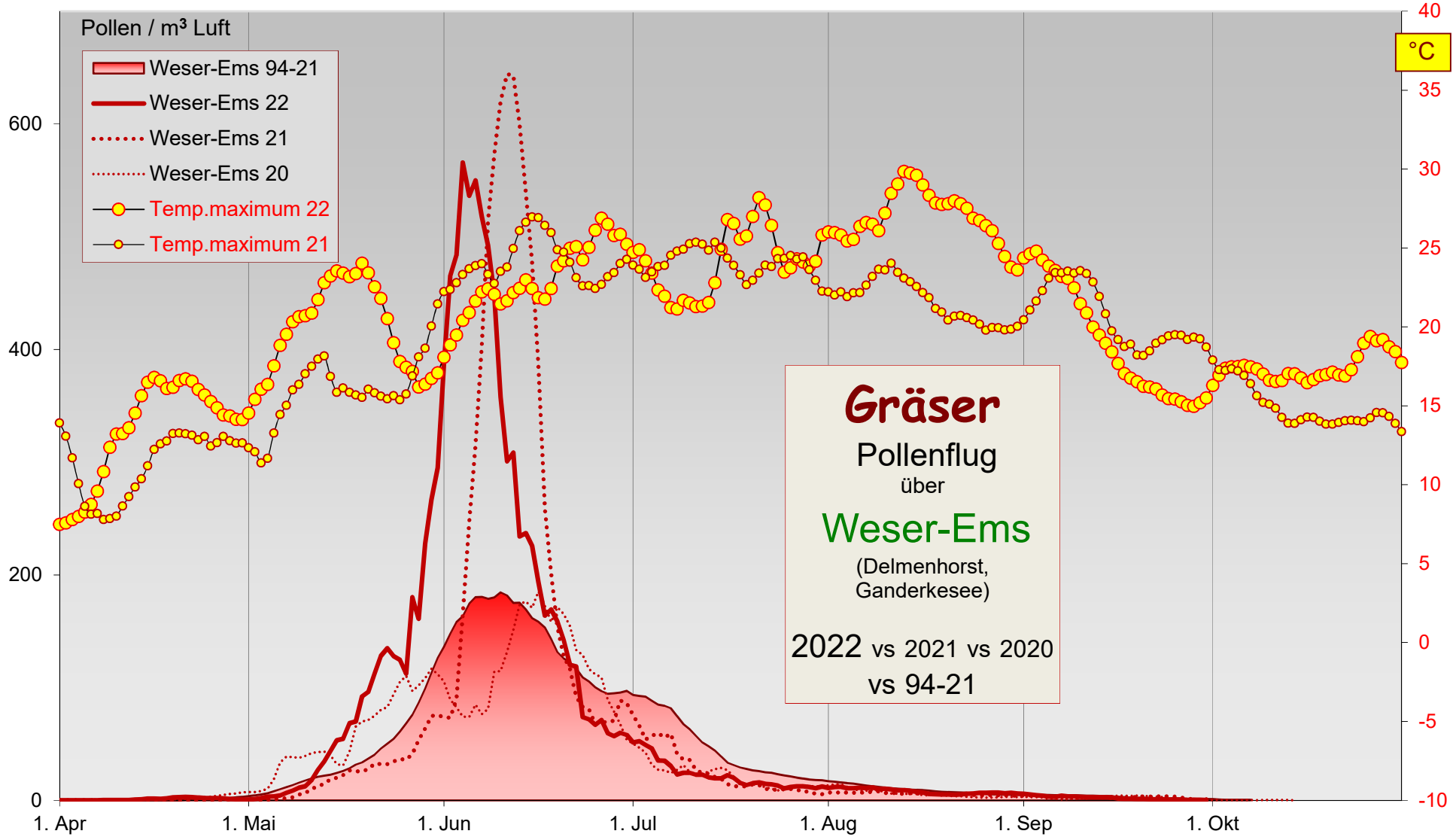
Pollen / m³ Luft
Weser-Ems 94-21
Weser-Ems 22
Weser-Ems 21
Weser-Ems 20
Temp.maximum 22
Temp.maximum 21
°C
Gräser
Pollenflug
über
Weser-Ems
(Delmenhorst,
Ganderkesee)
2022 vs 2021 vs 2020
vs 94-21
600
400
200
0
40
35
30
25
20
15
10
5
0
-5
-10
1. Apr
1. Mai
1. Jun
1. Jul
1. Aug
1. Sep
1. Okt

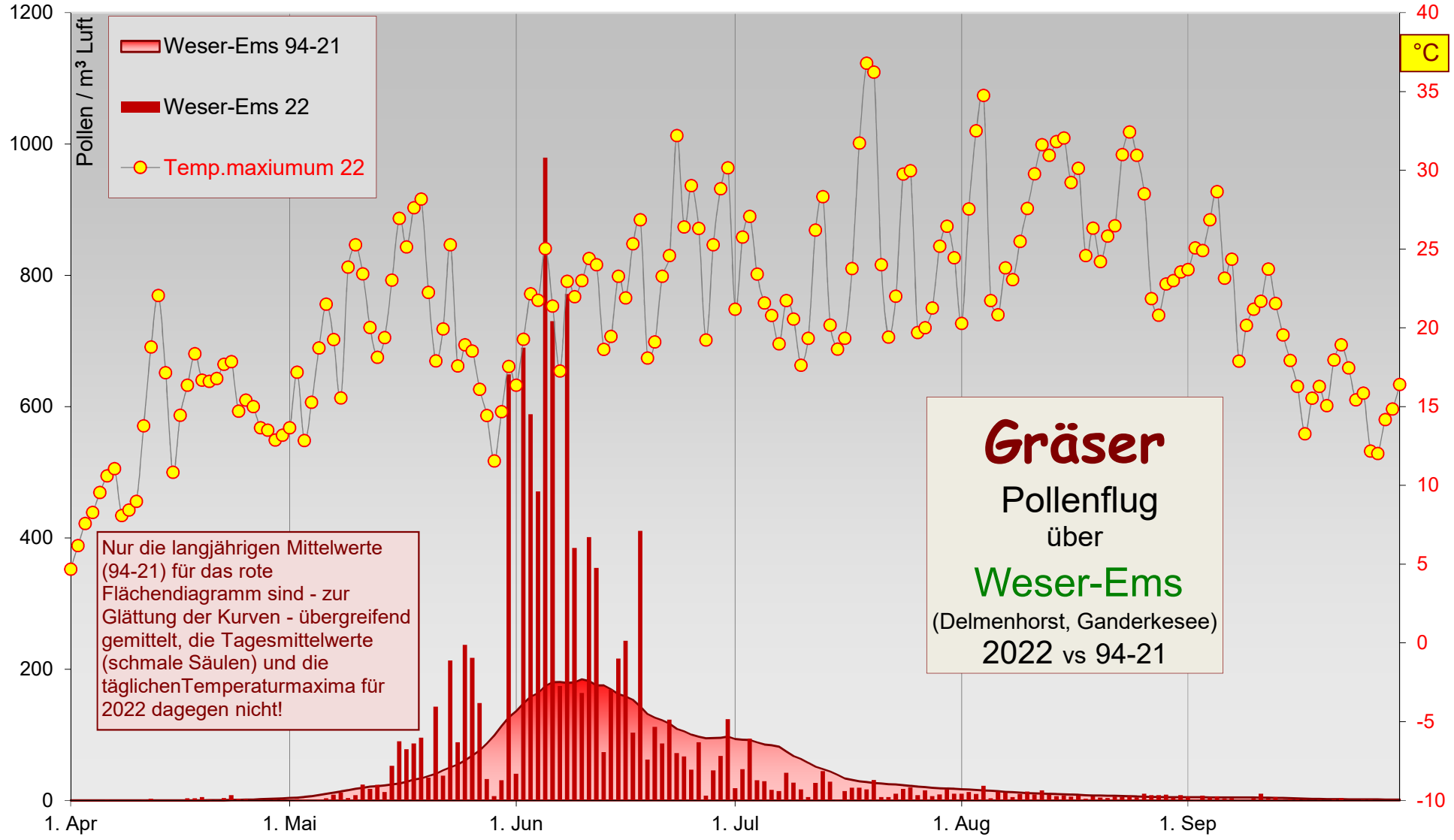
Pollen / m³ Luft
1200
1000
800
600
400
200
0
Weser-Ems 94-21
Weser-Ems 22
Temp.maxiumum 22
°C
40
35
30
25
20
15
10
5
0
-5
-10
Nur die langjährigen Mittelwerte (94-21) für das rote Flächendiagramm sind - zur Glättung der Kurven - übergreifend gemittelt, die Tagesmittelwerte (schmale Säulen) und die täglichenTemperaturmaxima für 2022 dagegen nicht!
Gräser
Pollenflug
über
Weser-Ems
(Delmenhorst, Ganderkesee)
2022 vs 94-21
1. Apr
1. Mai
1. Jun
1. Jul
1. Aug
1. Sep

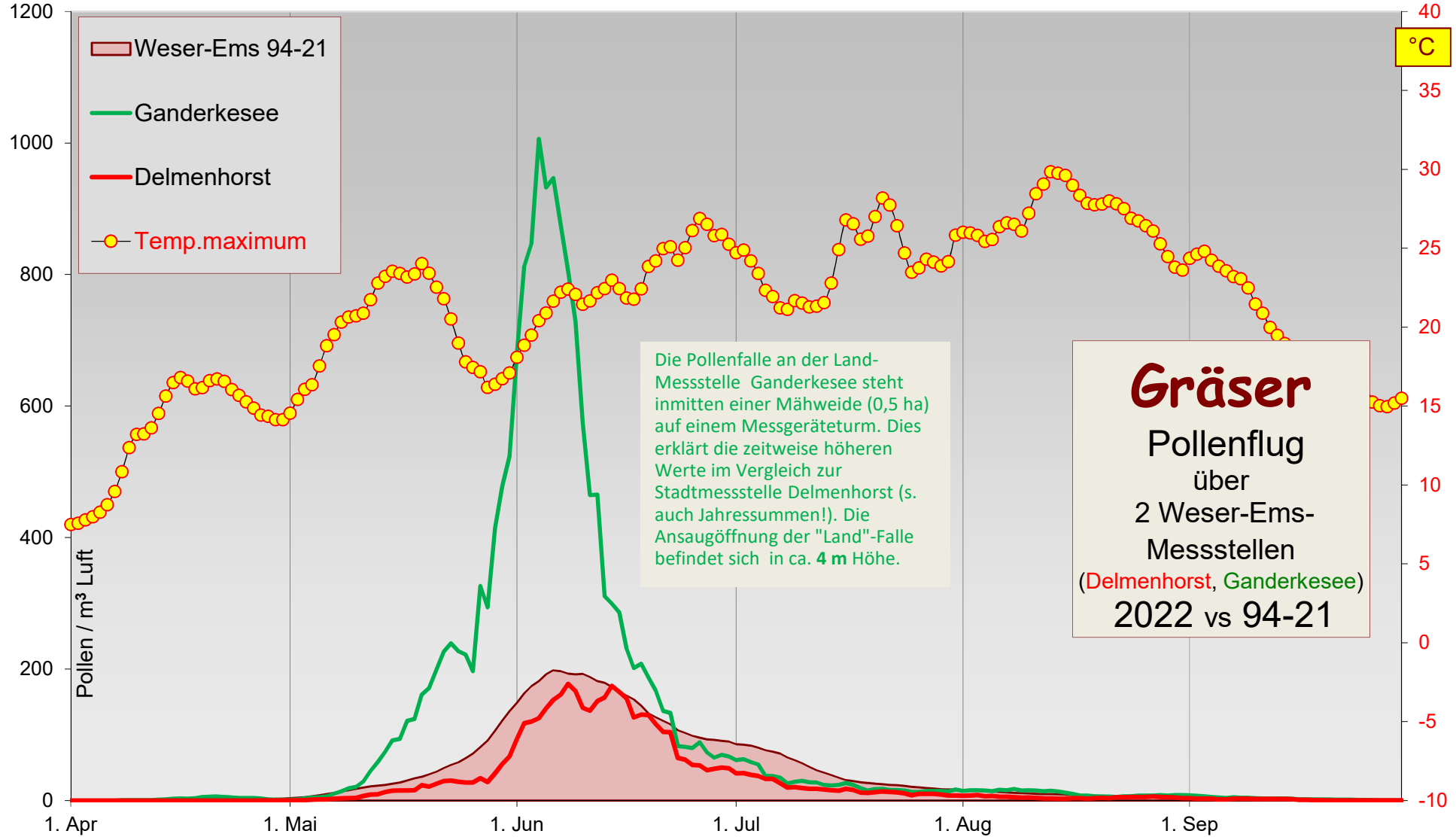
Weser-Ems 94-21
Ganderkesee
Delmenhorst
Temp.maximum
Pollen / m³ Luft
°C
1200
1000
800
600
400
200
0
40
35
30
25
20
15
10
5
0
-5
-10
1. Apr
1. Mai
1. Jun
1. Jul
1. Aug
1. Sep
Die Pollenfalle an der Land-Messstelle Ganderkesee steht inmitten einer Mähweide (0,5 ha) auf einem Messgeräteturm. Dies erklärt die zeitweise höheren Werte im Vergleich zur Stadtmessstelle Delmenhorst (s. auch Jahressummen!). Die Ansaugöffnung der "Land"-Falle befindet sich in ca. 4 m Höhe.
Gräser
Pollenflug
über
2 Weser-Ems-Messstellen
(Delmenhorst, Ganderkesee)
2022 vs 94-21